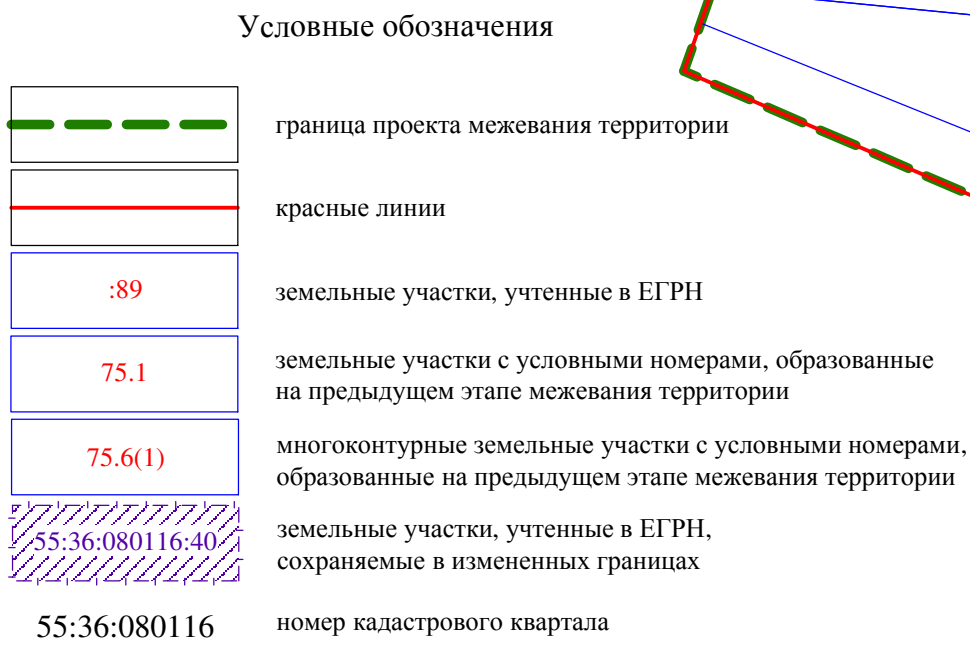
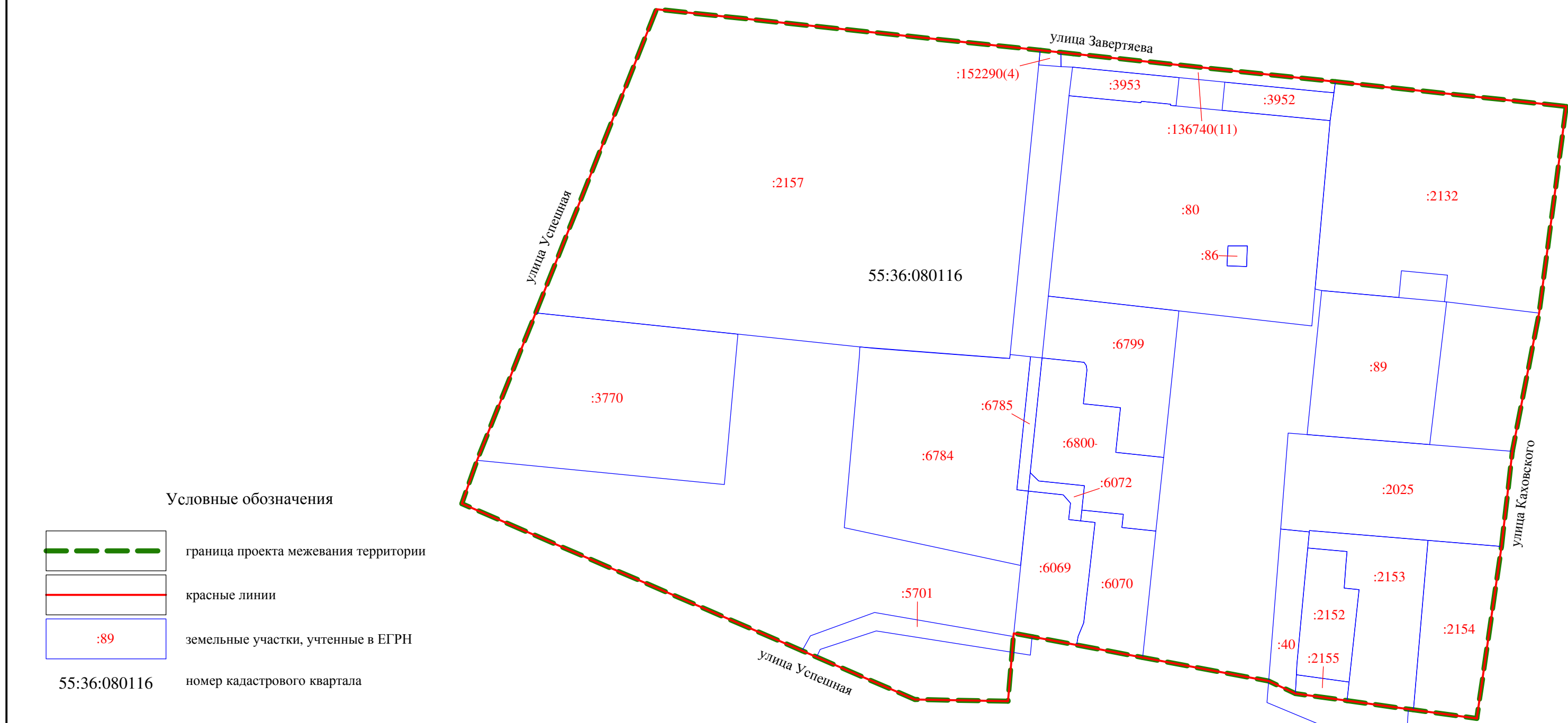
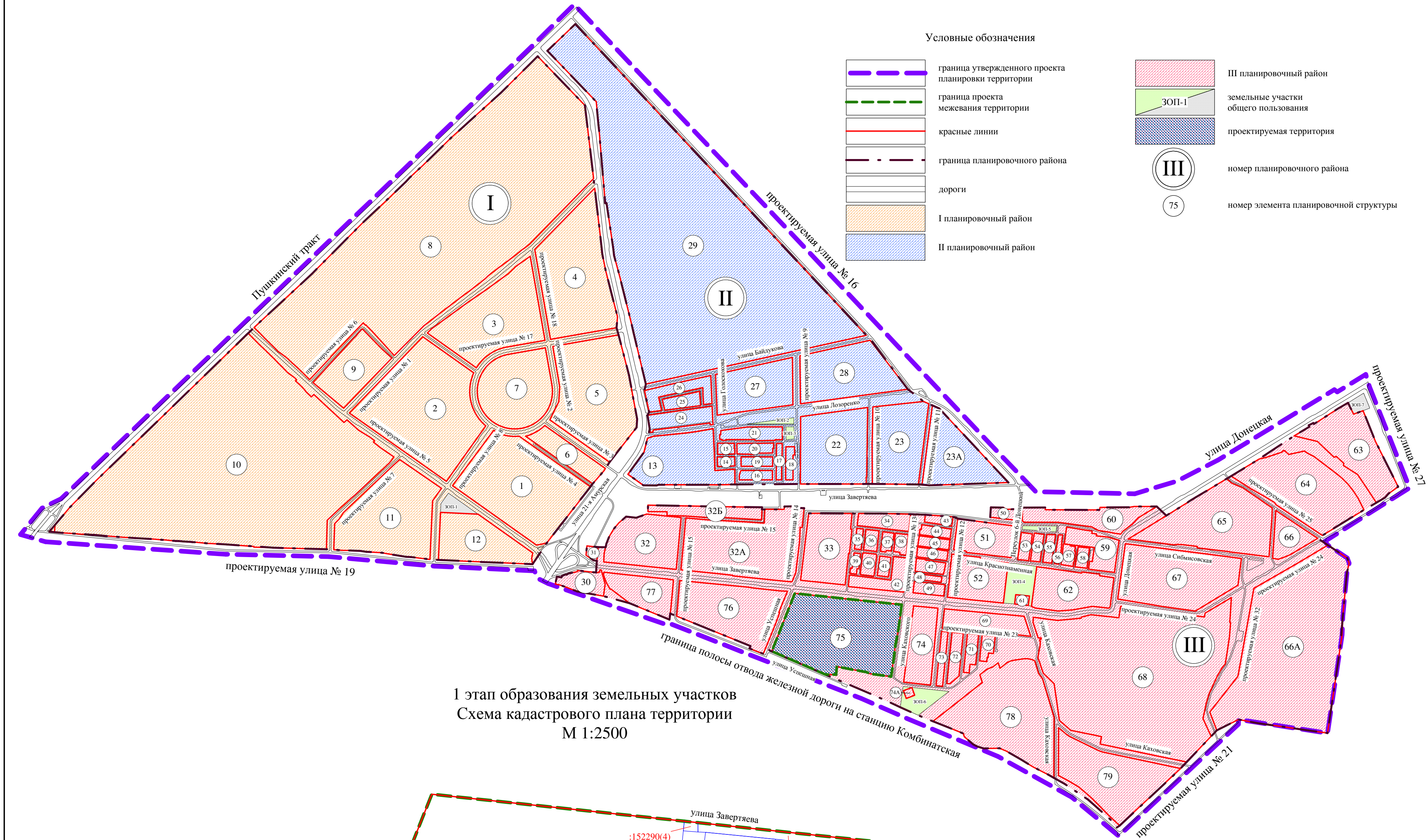
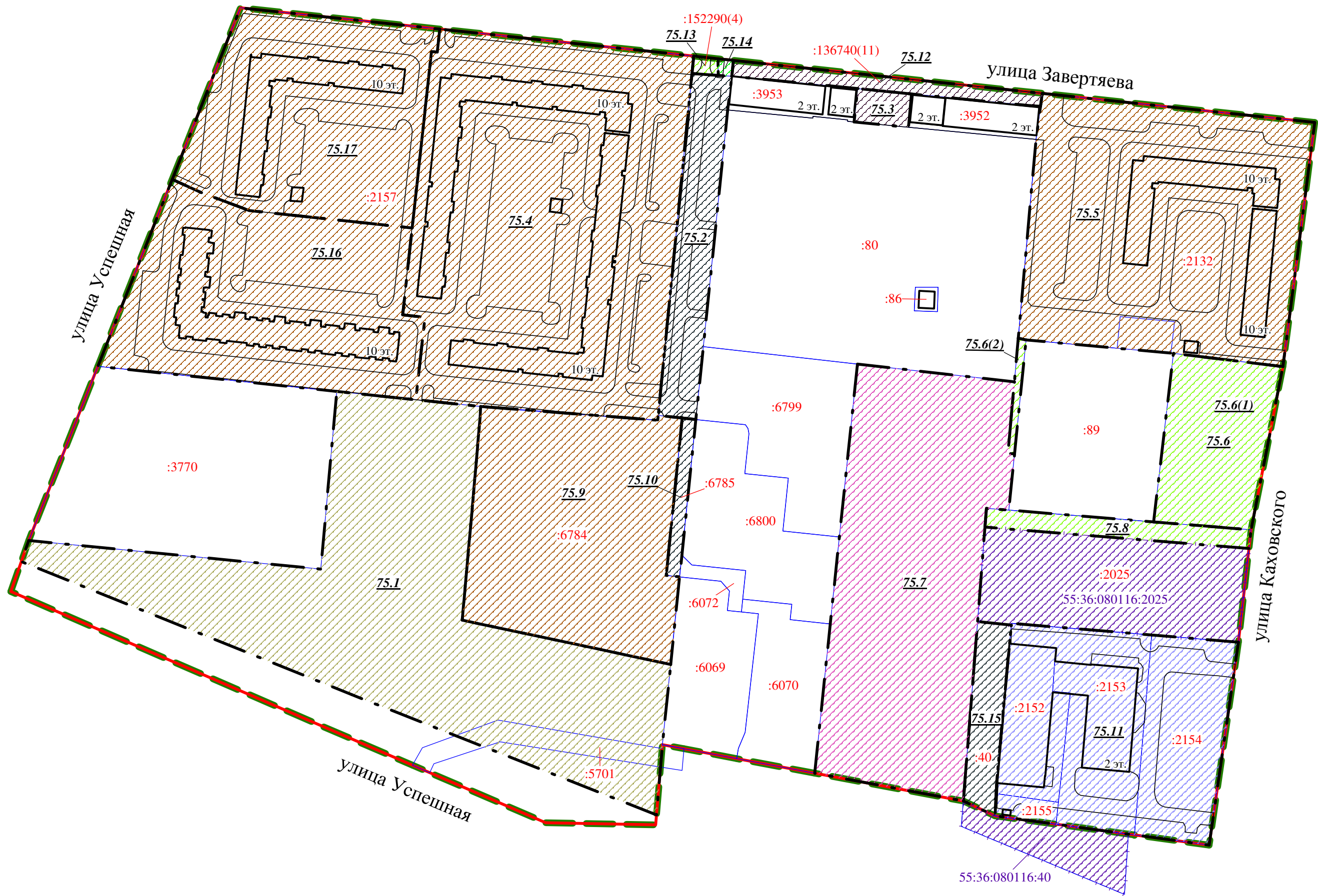


Чертеж межевания территории элемента планировочной структуры № 75 планировочного района III проекта планировки территории, расположенной в границах:
Пушкинский тракт – лесополоса – граница городской черты – дорога в поселок Степной – проектируемая дорога – граница полосы отвода железной дороги на станцию Комбинатская в городе Омске

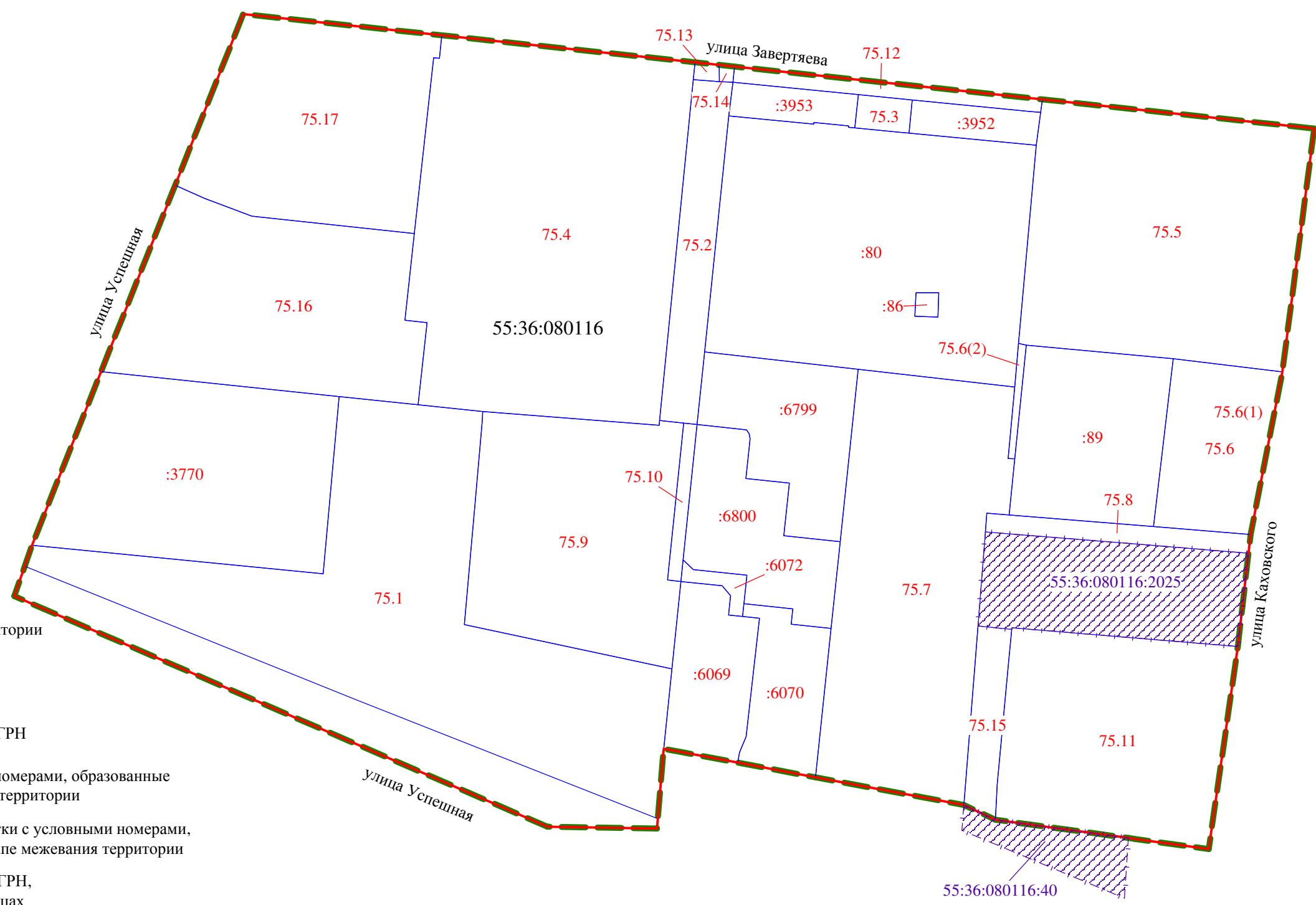
Схема расположения границ проектирования и элементов планировочной структуры проекта планировки территории, расположенной в границах: Пушкинский тракт – лесополоса – граница городской черты – дорога в поселок Степной – проектируемая дорога – граница полосы отвода железной дороги на станцию Комбинатская в городе Омске



1 этап образования земельных участков



2 этап образования земельных участков
Схема кадастрового плана территории
М 1:2500



Приложение
к проекту межевания территории элемента планировочной структуры № 75 планировочного района III проекта планировки территории, расположенной в границах: Пушкинский тракт – лесополоса – граница городской черты – дорога в поселок Степной – проектируемая дорога – граница полосы отвода железной дороги на станцию Комбинатская в городе Омске

2 этап образования земельных участков



Примечание:
1. Разработчик: бюджетное учреждение города Омска «Омскархитектура».
2. Заказчик: департамент архитектуры и градостроительства Администрации города Омска.
3. Координаты характерных точек определены аналитическим методом, средняя квадратическая погрешность местоположения характерных точек не более 0,10 м.